









	KANALIZACE SPÍŠŤOVÁ – GRABITACE	HRANA KOMUNIKACE
	KANALIZACE SPÍŠŤOVÁ – TLAKOVÁ VĚTV	HRANA TERÉNU
	REVIZNÍ ŠACHTA S PROPLAČOVACÍ SOUPRAVOU	HRANA OBLIKTŮ, PLOŤŮ, BUDOV
	KANALIZAČNÍ PŘÍPOJKA – VĚŘEJNÁ ČÁST	GEODETICKÉ VÝŠKY (BpV)
	GRABITAČNÍ PŘÍPOJKA – SOUKROMÁ ČÁST	DOPRAVNÍ ZNAČKA
	TLAKOVÁ PŘÍPOJKA – SOUKROMÁ ČÁST	STROM, KER
	DOMOVNÍ KERPACÍ ŠACHTA	HUP, ELEKTRICKÁ SÍŤOVKA
	REVIZNÍ ŠACHTA	VPUŠŤ
	PŘÍPOJKA NN	TRÁVNÍK
	VODOVODNÍ PŘÍPOJKA	BETONOVÝ SLOUP
		LAMPA

HRANICE PARCEL

HRANICE K.Ú.

ČÍSLO PARCELY

464/3

Č.P. PRÍPOJENÉ NEMOVITOSTI

SY PODZEMNÍCH SÍTÍ JSOU VZNAČENY POUZE ORIENTAČNĚ.
K ZAHÁJENÍM ZEMNÍCH PRACÍ NECHÁ ZHOTOVITEL SÍŤ VYTVOŘIT JEJICH SPRÁVCI.

UŘADNICOVÝ SYSTÉM : S-JTSK VÍŠKOVÝ SYSTÉM : Bpv

PIK VÍTEK <i>inženýring a projektování kancelář</i>		ČÍS. SOUPRAVY	
ATELER	PRŮHA	ČÍS. VÝKRESU	
DATUM 08/2024	STUPEŇ DPS	ZNAČ. 020	D.1.4
FORMÁT 12x44	MĚŘITKO 1:500		
SOUHRN			
HOŘOVIČSKÝ KANALIZACE A ČOV			
VÝKONAVATEL ING. LUMBURSKÁ	PROJEKTANT ING. LUMBURSKÁ	SO 04-KANALIZAČNÍ PŘÍPOJKY-SOUKROMÁ ČÁST	
INVESTOR OBEC HOŘOVIČKY	ING. DALK	SITUACE 1:500 – DÍL 3	
OSVĚTLOVACÍ	ING. DALK		
KU STŘEDISKU	ING. DALK		

SITUACE 1:500 – DĚL 3	24 – 029	D.1.4
-----------------------	----------	-------